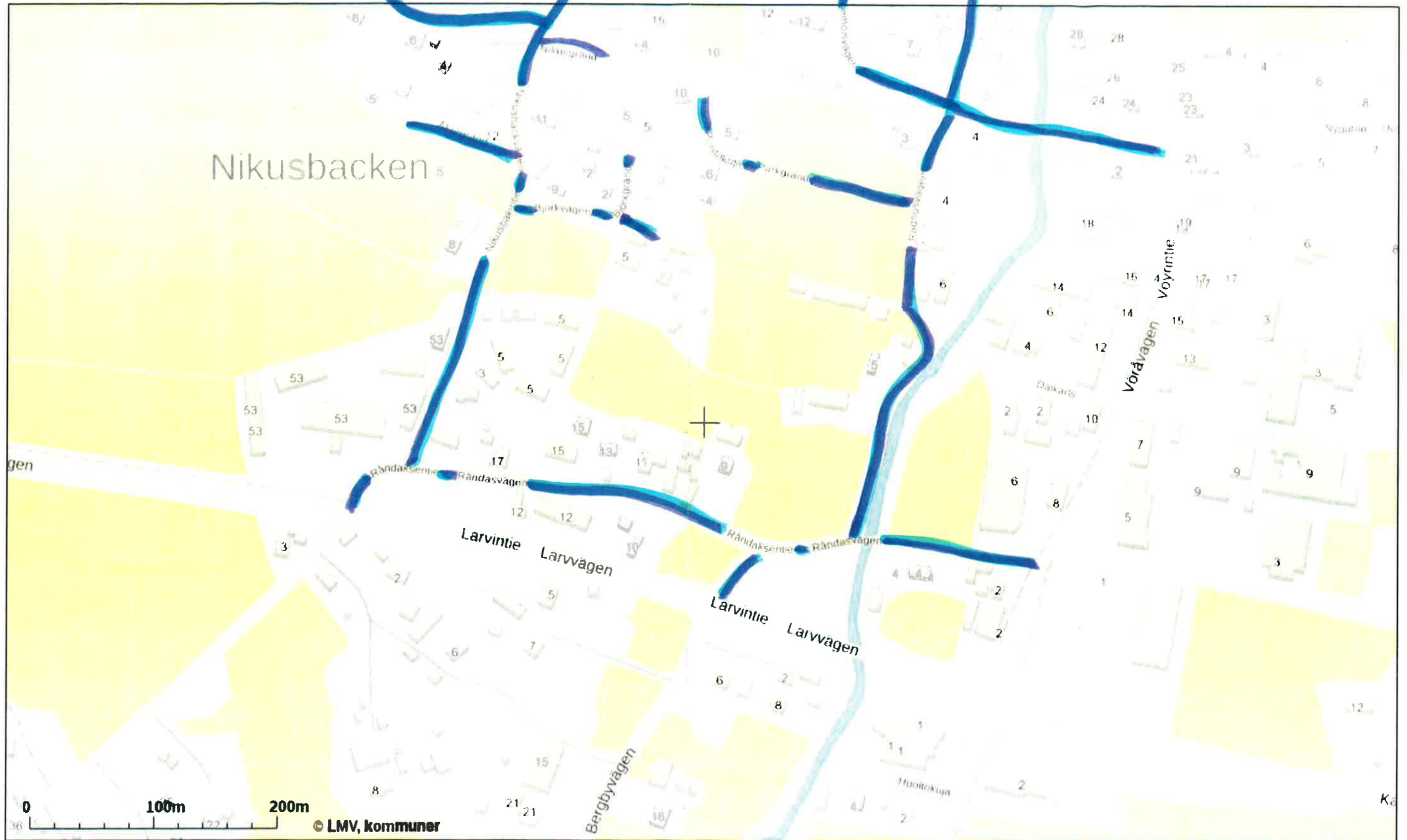


FASTIGHETS DATATJÄNST

Snöröjningsområde utmärkt med blått



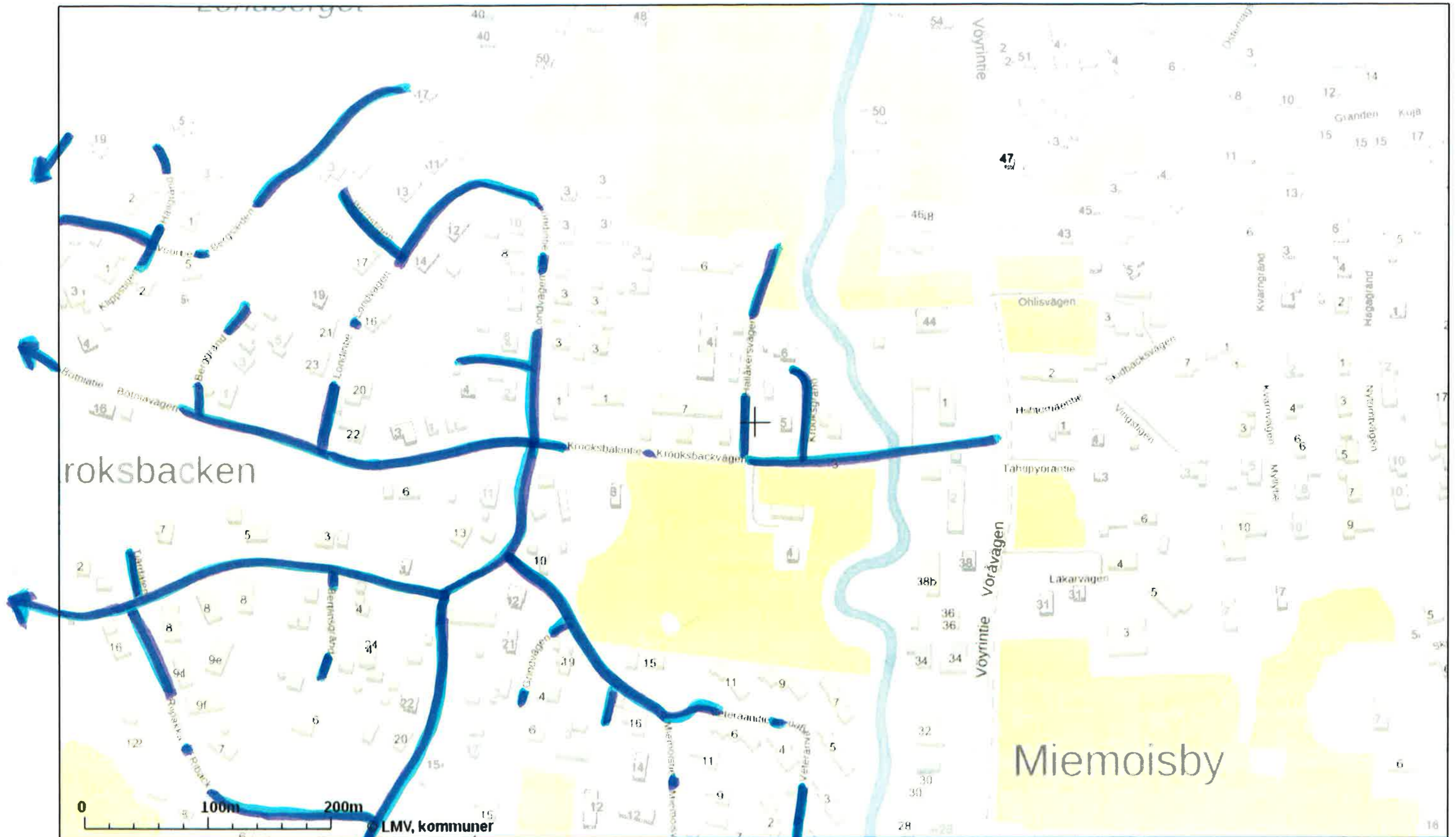
Koordinaterna för utskriftens mittpunkt (ETRS-TM35FIN): N: 7008982, E: 260414

Kartan är inte måttnoggrann. Fastighetsgränserna och -beteckningarna uppdateras tills vidare en gång i veckan.

Skiften och outbrutna områden som hämtats till kartan via registertjänsterna är tidsenliga.

Utskrift ur Fastighetsdatatjänsten 10.09.2021.

FASTIGHETS DATATJÄNST



Koordinaterna för utskriftens mittpunkt (ETRS-TM35FIN): N: 7009629, E: 260594

Kartan är inte måttnoggrann. Fastighetsgränserna och -beteckningarna uppdateras tills vidare en gång i veckan.

Skiften och outbrutna områden som hämtats till kartan via registertjänsterna är tidsenliga.

Utskrift ur Fastighetsdatatjänsten 10.09.2021.

FASTIGHETS DATATJÄNST

VÖRÅ CENTRUM, snöröjningsområde utmärkt med blått

till lätnevågen



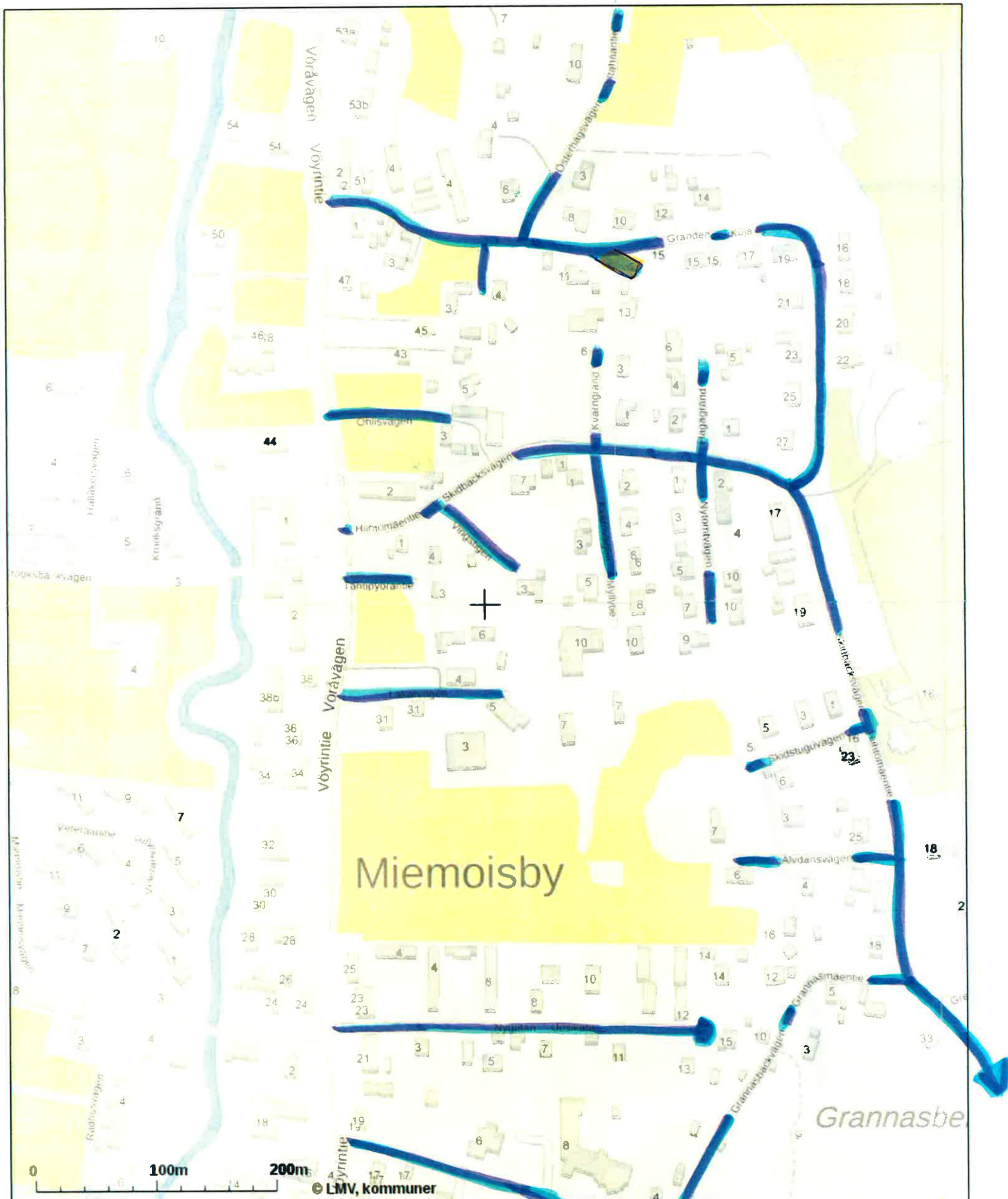
Koordinaterna för utskriftens mittpunkt (ETRS-TM35FIN): N: 7009417, E: 259694

Kartan är inte måttoggrann. Fastighetsgränserna och -beteckningarna uppdateras tills vidare en gång i veckan.

Skiften och outbrutna områden som hämtats till kartan via registertjänsterna är tidsenliga.

Utskrift ur Fastighetsdatatjänsten 10.09.2021.

FASTIGHETS DATATJÄNST



Koordinaterna för utskriftens mittpunkt (ETRS-TM35FIN): N: 7009574.25, E: 260914.5

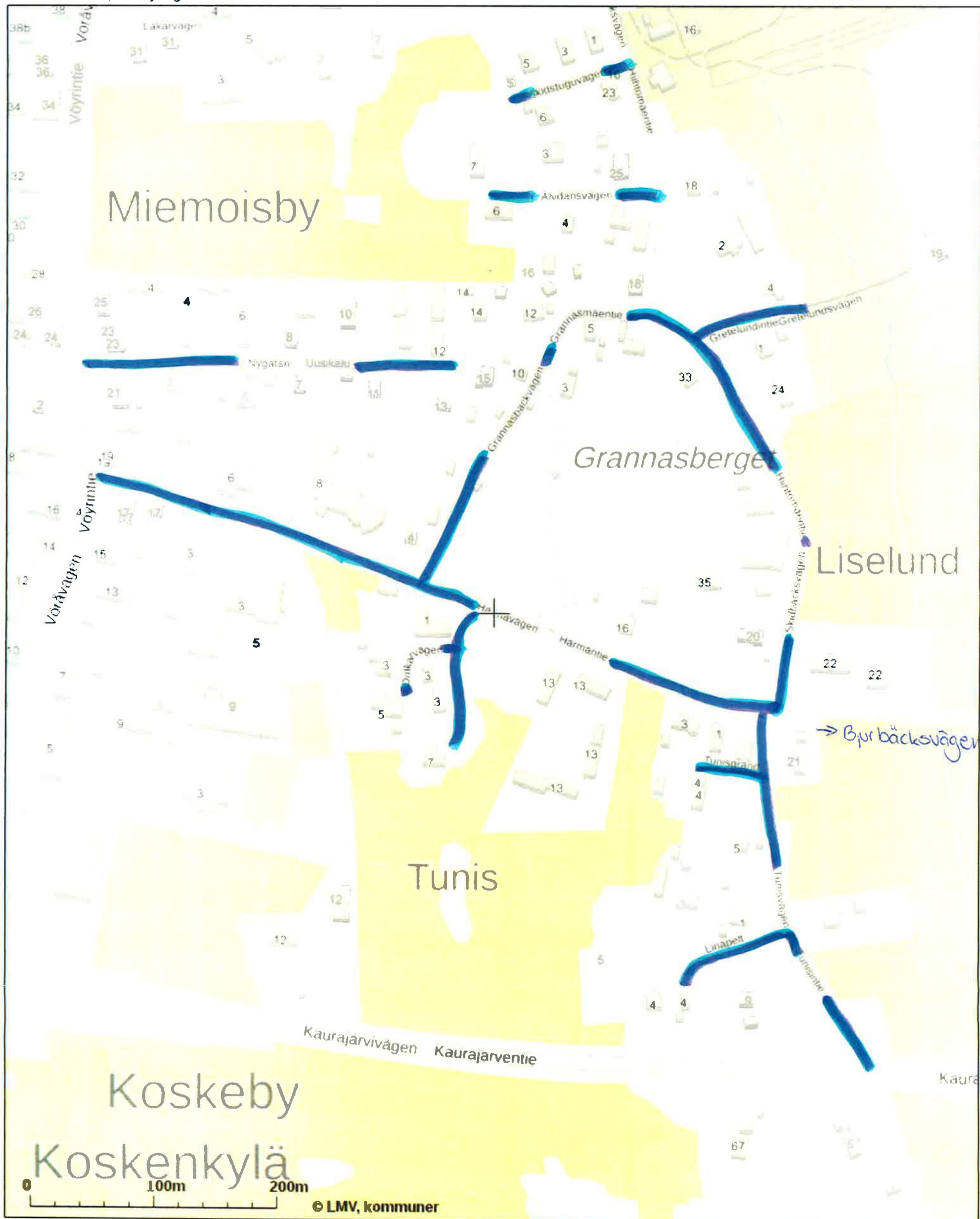
Kartan är inte måttnoggrann. Fastighetsgränserna och -beteckningarna uppdateras tills vidare en gång i veckan.

Skiften och outbrutna områden som hämtats till kartan via registertjänsterna är tidsenliga.

Utskrift ur Fastighetsdatatjänsten 10.09.2021.

FASTIGHETS DATATJÄNST

VÖRÅ CENTRUM, snöröjningsområde markerat med blått



Koordinaterna för utskriftens mittpunkt (ETRS-TM35FIN): N: 7009020.5, E: 261121.5

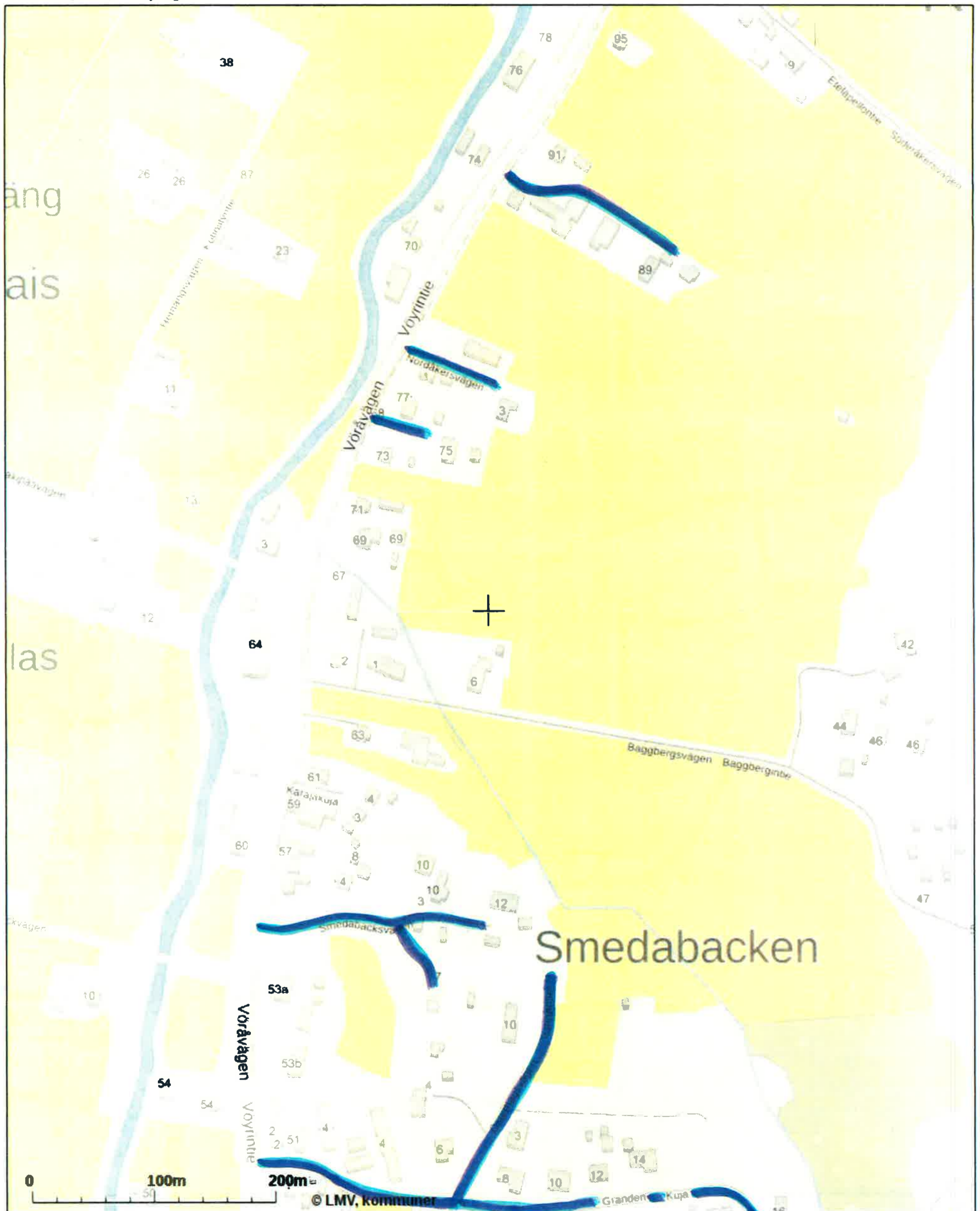
Kartan är inte mått noggrann. Fastighetsgränserna och -beteckningarna uppdateras tills vidare en gång i veckan.

Skiften och outbrutna områden som hämtats till kartan via registertjänsterna är tidsenliga.

Utskrift ur Fastighetsdatatjänsten 10.09.2021.

FASTIGHETS DATATJÄNST

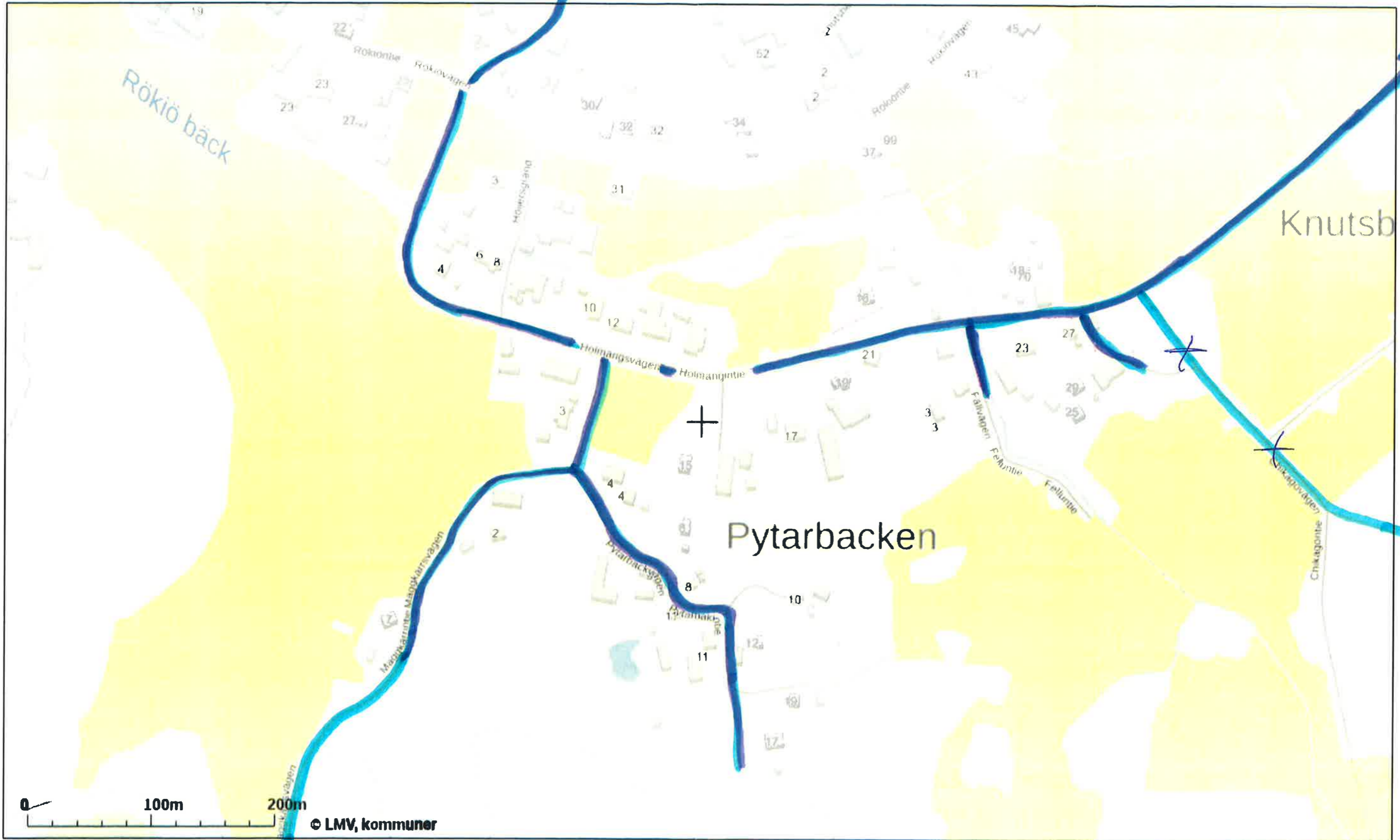
VÖRÅ CENTRUM , snöröjningsområde utmärkt med blått



Koordinaterna för utskriftens mittpunkt (ETRS-TM35FIN): N: 7010361.25, E: 260975.5
Kartan är inte måttnoggrann. Fastighetsgränserna och -beteckningarna uppdateras tills vidare en gång i veckan.
Skiften och outbrutna områden som hämtats till kartan via registertjänsterna är tidsenliga.
Utskrift ur Fastighetsdatatjänsten 10.09.2021.

FASTIGHETS DATATJÄNST

VÖRÄ RÖKIÖ, snöpkogningsområde markerat med blått



Koordinaterna för utskriftens mittpunkt (ETRS-TM35FIN): N: 7010556, E: 262154

Kartan är inte måttnoggrann. Fastighetsgränserna och -beteckningarna uppdateras tills vidare en gång i veckan.

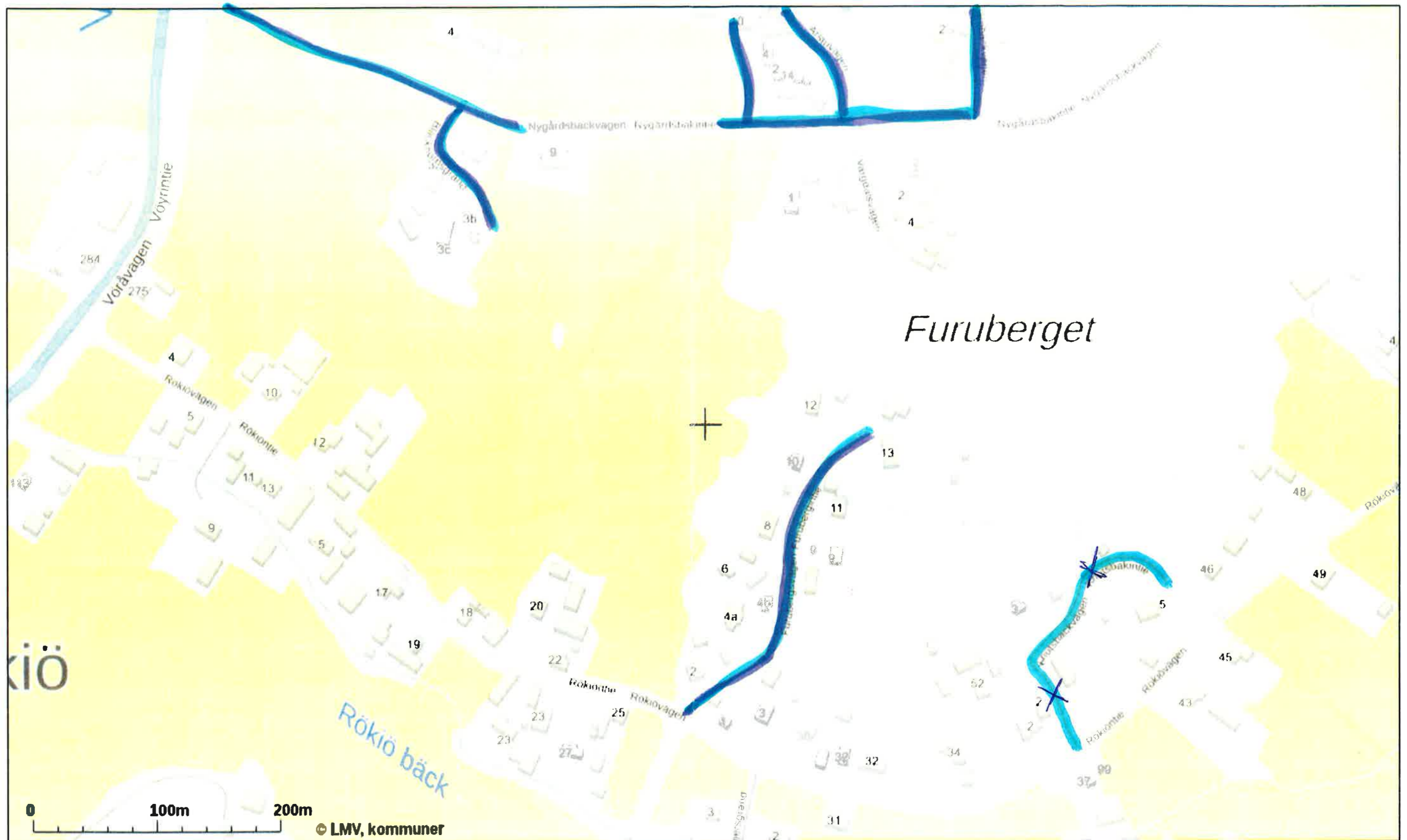
Skiften och outbrutna områden som hämtats till kartan via registertjänsterna är tidsenliga.

Utskrift ur Fastighetsdatatjänsten 10.09.2021.

till skidskyttebanan

till chikagovägen 26

FASTIGHETS DATATJÄNST

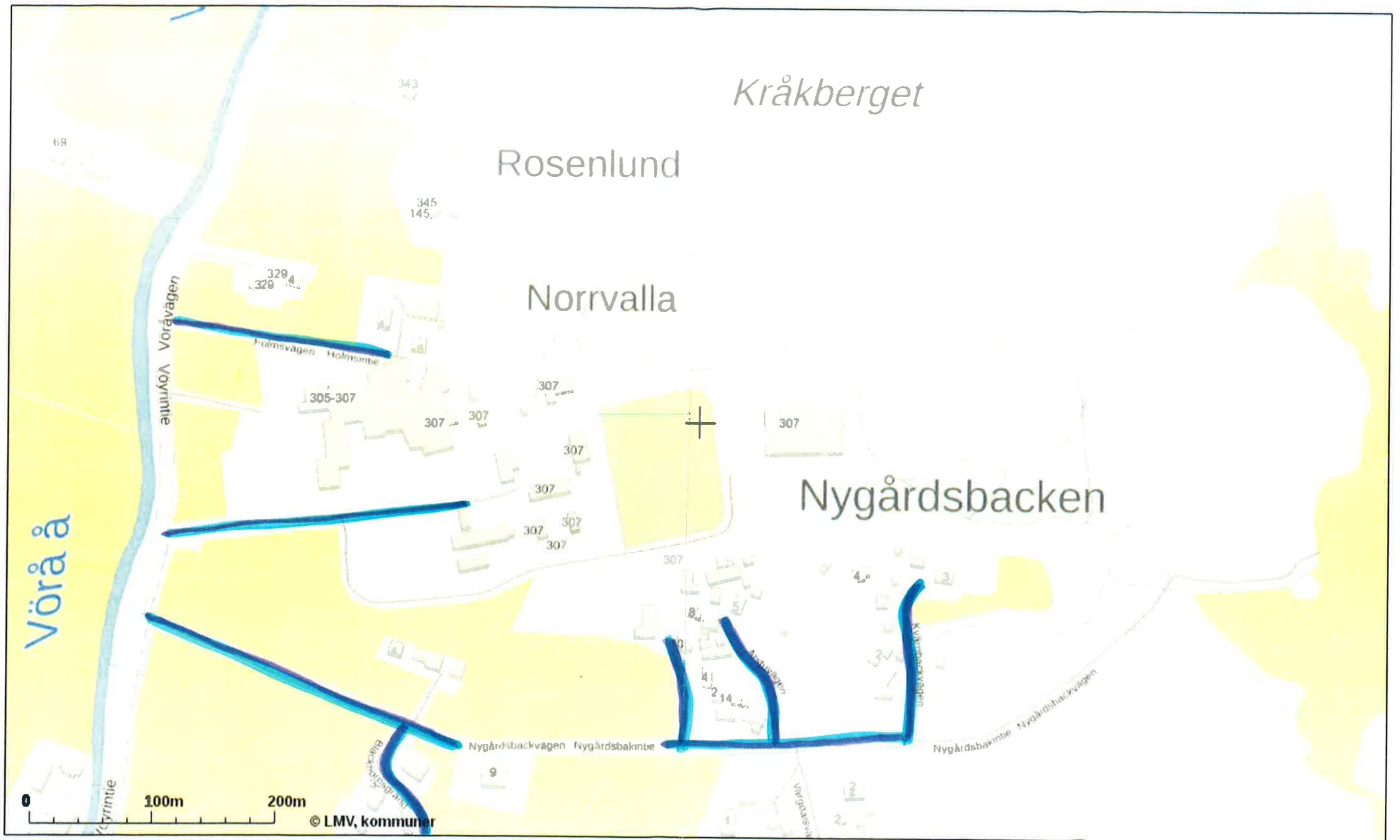


Koordinaterna för utskriftens mittpunkt (ETRS-TM35FIN): N: 7011068, E: 261980

Kartan är inte måttoggrann. Fastighetsgränserna och -beteckningarna uppdateras tills vidare en gång i veckan.

Skiften och outbrutna områden som hämtats till kartan via registertjänsterna är tidsenliga.

Utskrift ur Fastighetsdatatjänsten 10.09.2021.



Koordinaterna för utskriftens mittpunkt (ETRS-TM35FIN): N: 7011578, E: 262024

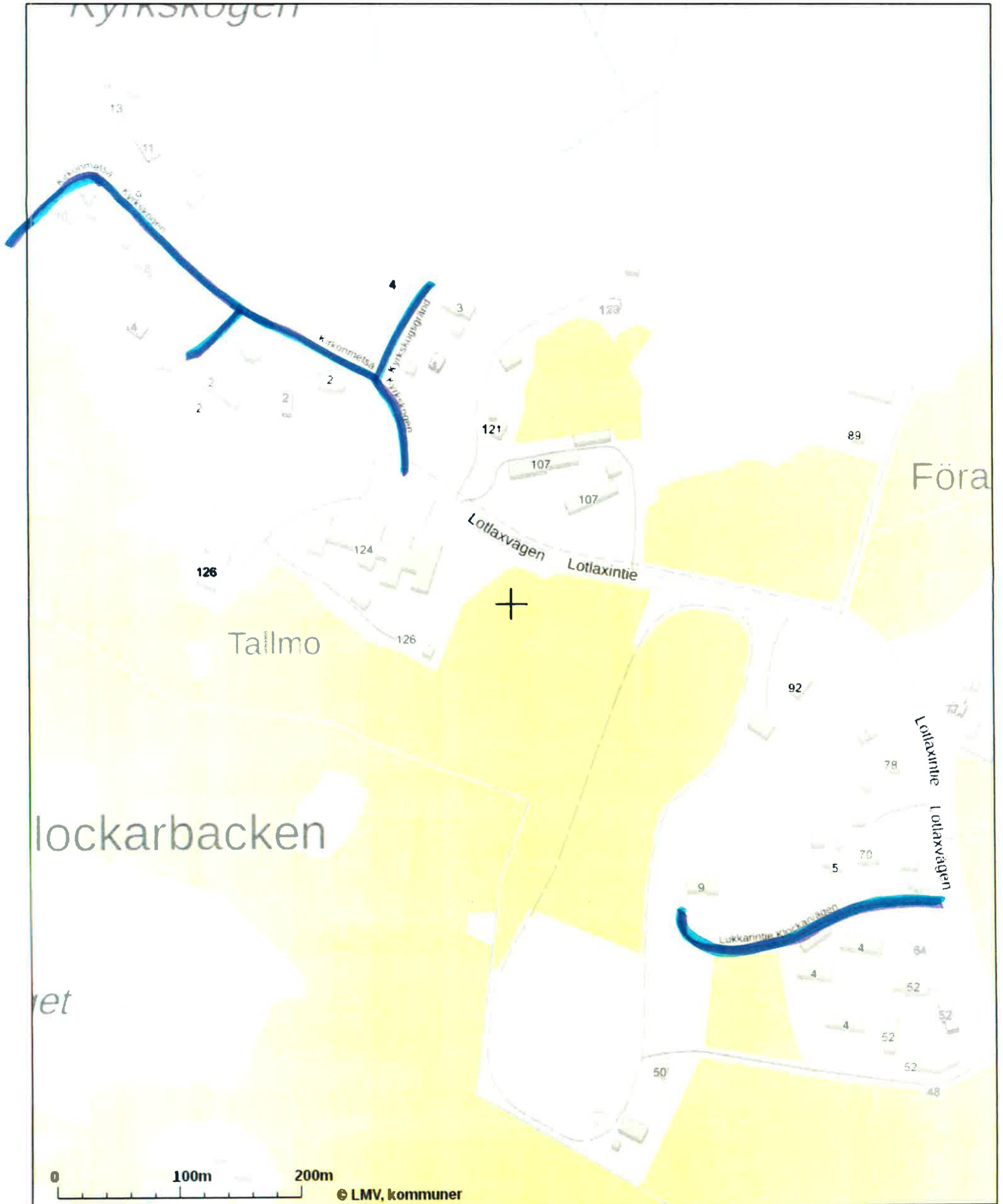
Kartan är inte måttnoggrann. Fastighetsgränserna och -beteckningarna uppdateras tills vidare en gång i veckan.

Skiften och outbrutna områden som hämtats till kartan via registertjänsterna är tidsenliga.

Utskrift ur Fastighetsdatatjänsten 10.09.2021.

FASTIGHETS DATATJÄNST

VÖRÅ KYRKSKOGEN, snöröjning utmärkt med blått



Koordinaterna för utskriftens mittpunkt (ETRS-TM35FIN): N: 7011739, E: 260557

Kartan är inte måttnoggrann. Fastighetsgränserna och -beteckningarna uppdateras tills vidare en gång i veckan.

Skiften och outbrutna områden som hämtats till kartan via registertjänsterna är tidsenliga.

Utskrift ur Fastighetsdatatjänsten 10.09.2021.

FASTIGHETS DATATJÄNST

VÖRÅ HELLNÄS, snöröjningsområdet utmärkt med blått



Koordinaterna för utskriftens mittpunkt (ETRS-TM35FIN): N: 7024671, E: 261538

Kartan är inte mått noggrann. Fastighetsgränserna och -beteckningarna uppdateras tills vidare en gång i veckan.

Skiften och outbrutna områden som hämtats till kartan via registertjänsterna är tidsenliga.

Utskrift ur Fastighetsdatatjänsten 10.09.2021.

FASTIGHETS DATATJÄNST



Koordinaterna för utskriftens mittpunkt (ETRS-TM35FIN): N: 7025189.25, E: 260440.5
Kartan är inte måttnoggrann. Fastighetsgränserna och -beteckningarna uppdateras tills vidare en gång i veckan.
Skiften och outbrutna områden som hämtats till kartan via registertjänsterna är tidsenliga.
Utskrift ur Fastighetsdatatjänsten 10.09.2021.